

FESTLEGUNG DER GEWÄSSERRÄUME IM SIEDLUNGSGEBIET

GEMEINDE Oberägeri



EINWOHNERGEMEINDE
OBERÄGERI


Schranggenbach (2150)


Stand öffentliche Auflage


Feststellungsinhalte

 Gewässerraum


Ergänzende Inhalte

 Minimaler Gewässerraum


 offen/ingedolt Fliessgewässer

 schützenswert/geschützt Denkmal

 Wald/Hoch- Flachmoor

 Gewässerraum, nicht Genehmigungsinhalt dieses Planes

 Schutzzone

 dicht überbautes Gebiet

AuftragsNr.: 06.11.0045
Format: 420 x 297
Massstab: 1:500

Datum: 20.11.2023
Visum: Grsi



**GEØZUG
INGENIEURE**
Geozug Ingenieure AG, Obermühle 8, 6340 Baar

