

FESTLEGUNG DER GEWÄSSERRÄUME IM SIEDLUNGSGEBIET

GEMEINDE Oberägeri

2155

Stand öffentliche Auflage





EINWOHNERGEMEINDE
OBERÄGERI


Feststellungsinhalte

 Gewässerraum

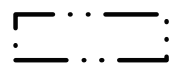
Ergänzende Inhalte

 Minimaler Gewässerraum


 offen/ingedolt Fließgewässer

 schützenswert/geschützt Denkmal

 Wald/Hoch- Flachmoor

 Gewässerraum, nicht Genehmigungs-
inhalt dieses Planes

 Schutzzone

 dicht überbautes Gebiet

