

# FESTLEGUNG DER GEWÄSSERRÄUME IM SIEDLUNGSGEBIET



EINWOHNERGEMEINDE  
OBERÄGERI

GEMEINDE Oberägeri


2208

Stand öffentliche Auflage


## Feststellungsinhalte


 Gewässerraum


## Ergänzende Inhalte

 Minimaler Gewässerraum


 offen/ingedolt Fließgewässer

 schützenswert/geschützt Denkmal

 Wald/Hoch- Flachmoor

 Gewässerraum, nicht Genehmigungs-  
inhalt dieses Planes

 Schutzzone

 dicht überbautes Gebiet

AuftragsNr.: 06.11.0045  
Format: 630 x 297  
Massstab: 1:500

Datum: 20.11.2023  
Visum: Grsi



**GEØZUG  
INGENIEURE**  
Geozug Ingenieure AG, Obermühle 8, 6340 Baar

