

# FESTLEGUNG DER GEWÄSSERRÄUME IM SIEDLUNGSGEBIET

GEMEINDE Oberägeri



EINWOHNERGEMEINDE  
OBERÄGERI


## Regenmattlibach (2232)


Stand öffentliche Auflage


### Feststellungsinhalte

 Gewässerraum


### Ergänzende Inhalte

 Minimaler Gewässerraum


 offen/ingedolt Fließgewässer

 schützenswert/geschützt Denkmal

 Wald/Hoch- Flachmoor

 Gewässerraum, nicht Genehmigungs-  
inhalt dieses Planes

 Schutzzone

 dicht überbautes Gebiet

