

# FESTLEGUNG DER GEWÄSSERRÄUME IM SIEDLUNGSGEBIET



EINWOHNERGEMEINDE  
OBERÄGERI

GEMEINDE Oberägeri


## Vorderes Bergmattbächli (2269)


Stand öffentliche Auflage


### Feststellungsinhalte


 Gewässerraum


### Ergänzende Inhalte

 Minimaler Gewässerraum


 offen/ingedolt Fließgewässer

 schützenswert/geschützt Denkmal

 Wald/Hoch- Flachmoor

 Gewässerraum, nicht Genehmigungsinhalt dieses Planes

 Schutzzone

 dicht überbautes Gebiet

AuftragsNr.: 06.11.0045  
Format: 630 x 297  
Massstab: 1:500

Datum: 20.11.2023  
Visum: Grsi



**GEZUG  
INGENIEURE**  
Geozug Ingenieure AG, Obermühle 8, 6340 Baar

