

# FESTLEGUNG DER GEWÄSSERRÄUME IM SIEDLUNGSGEBIET



EINWOHNERGEMEINDE  
OBERÄGERI

GEMEINDE Oberägeri

Rusenbach (2044)


Plan 2


Stand öffentliche Auflage


## Feststellungsinhalte


 Gewässerraum


## Ergänzende Inhalte

 Minimaler Gewässerraum gemäss Art. 41a  
bzw. Art. 41b GSchV

 offen/ingedolt Fliessgewässer

 schützenswert/geschützt Denkmal

 Wald/Hoch- Flachmoor

 Gewässerraum, nicht Genehmigungs-  
inhalt dieses Planes

 Schutzzone

 dicht überbautes Gebiet

AuftragsNr.: 06.11.0045

Format: 840 x 297

Massstab: 1:500

Datum: 20.06.2023

Visum: Doka



**GEÖZUG  
INGENIEURE**

Geozug Ingenieure AG, Obermühle 8, 6340 Baar

